




Tartalék projektterület II.

27 743 m² Projektterület

532

-  - gáz vezeték
-  - villany vezeték
-  - víz vezeték
-  - távközlési vezeték

középnomású gázvezeték

533/1

20kV elektromos légvezeték

533/2

TELEKHATÁR

GÁZFOGADÓ



Országos közút

047/1

TELEKHATÁR

TELEKHATÁR

TELEKHATÁR

- kerékpár tároló
- pergola
- térkö burkolat
- művés gépkocsi parkoló
- gyógynövény logisztikai központ
- híd
- felülvilágító
- tűzvíz tározó
- tűzoltó csont
- mozgáskorlátozott parkoló
- parkoló
- tömörített útépitési kő burkolat
- tanösvény
- beton térburkolat

545

547

ÁLTALÁNOS ADATOK:

Az építkezés helye:
7051 Kajdacs, Sport utca hrsz.: 532

Beépítési mód: szabadonálló

Földszinti padló szintje: +0,00 = 97,7 m Bf

548

Építménymagasság: 5,12 m

Zöldfelületi mutató: 92,43 %

Telek területe: 27 743 m²
 -projektterület: 11 823 m²
 -tartalék projektterület 1. 4 126 m²
 -tartalék projektterület 2. 11 794 m²

549

Telek beépítettsége: 23,07%

TELEKHATÁR

TELEKHATÁR

534/1

560

Terv szám	Terv megnevezése	Méretarány
E-01	Építész helyszínrajz	M 1:500
ARHITEKTUM EC Cím: 6000 Kecskemét, Losonczy u. 8. Adószám: 22721927-2-03 Cégjegyzékszáma: 03 11100598 Tel.: +36 30 618 92 92 Email: tisztavolgysiam@t-online.hu	Megbízó:	KAJDACS KÖZSÉGI ÖNKORMÁNYZAT 7051 Kajdacs, Petőfi utca 1. Képviseli: Boda János - polgármester
	Tárgy:	"Gyógynövény-logisztikai központ létrehozása Kajdacson" tárgyú projekt (TOP-1.1.3-15-TL1-2016-00002) 7051; Kajdacs Sport utca hrsz.: 532
	Felelős tervező:	Hajdú István É1-03-0080
	Tervező:	Arhitektum Ec.
+0,00 m = 97,70mBf		Dátum: 2018. 07. 05.